

Luso
N234
Mealhada
A1
IC2
Coimbra

Luso
N234
Mealhada
A1
IC2
Coimbra



portas

- 1 Porta das Ameias
- 2 Porta do Luso
- 3 Porta dos Degraus
- 4 Porta de S. João
- 5 Porta do Serpa
- 6 Porta da Rainha
- 7 Porta de Sula
- 8 Porta da Cruz Alta
- 9 Porta de Coimbra
- 10 Porta das Lapas

edifícios centrais

- 11 Palace Hotel
- 12 Convento

via sacra

- 13 Passo do Horto
- 14 Passo da Prisão
- 15 Passo de Cedron
- 16 Porta de Silóé
- 17 Passo de Anás
- 18 Passo de Caifás
- 19 Varanda de Pilatos
- 20 Passo de Herodes
- 21 Passo do Pretório
- 22 Passo da Cruz às Costas
- 23 Passo da 1ª Queda
- 24 Passo do Encontro com a Virgem
- 25 Passo do Cireneu
- 26 Passo da Verónica
- 27 Passo da 2ª Queda
- 28 Passo das Filhas de Jerusalém
- 29 Passo da 3ª Queda
- 30 Passo do despojamento de vestes e porta anexa
- 31 Passo da Crucificação
- 32 Passo do Calvário
- 33 Passo da Descida da Cruz
- 34 Passo do Sepulcro

capelas e ermida

- 35 Capela de S. João da Cruz
- 36 Capela de Santo Antão
- 37 Capela de S. Pedro
- 38 Capela da Madalena
- 39 Ermida de N.ª Sr.ª Assunção
- 40 Ermida de N.ª Sr.ª da Expectação (desaparecida)
- 41 Ruínas da Ermida do Sacramento
- 42 Ermida de S. José
- 43 Ermida do Calvário
- 44 Ermida de Sepulcro e Cruz
- 45 Ermida de S. João de Deserto ou S. João Baptista
- 46 Ermida de Santo Elias
- 47 Ermida de M.ª Sr.ª da Conceição
- 48 Ermida de S. Miguel

outros

- 49 Gruta de S. Pedro
- 50 Cruz Alta
- 51 Cascata
- 52 Cedro de S. José
- 53 Oliveira de Wellington
- 54 Cruz de Vopellares

fontes

- 55 Fonte de Santa Teresa
- 56 Fonte Fria
- 57 Fonte da Samaritana
- 58 Fonte de S. Silvestre
- 59 Fonte de Santo Elias
- 60 Fonte do Carregal

extra-muros

- 61 Obelisco
- 62 Posto de Observação – Moinho de Sula e porta anexa
- 63 Museu Militar

trilho

- trilho água
- trilho floresta reliquia
- trilho militar
- trilho natureza
- trilho via sacra

● centro interpretativo


entradas

- cerca
- pontos acesso viário
- -> pontos acesso pedonal
- sem acesso


- P parque de estacionamento
- ▲ parque merendas
- loja
- ⚽ WC




fonte fria
trilho água




adernal
trilho floresta reliquia



centro interpretativo
ponto de partida



cedro-do-buçaco
trilho natureza



convento
trilho via sacra



palace hotel



vale dos fetos
trilho natureza



fonte s. silvestre
trilho água



obelisco
trilho militar

N235

N235
Lorvão
IP3
Penacóvora

N234
Mortágua
Sª Comba Dão
IP3

como chegar

A1 > Saída Mealhada, direcção Luso > EN 234
 IP3 > Saída Luso > EN 235
 IP3 > Saída Mortágua, direcção Luso > EN 234
 coordenadas GPS
 40° 22'34.56"N e 8° 21'56.48"W